
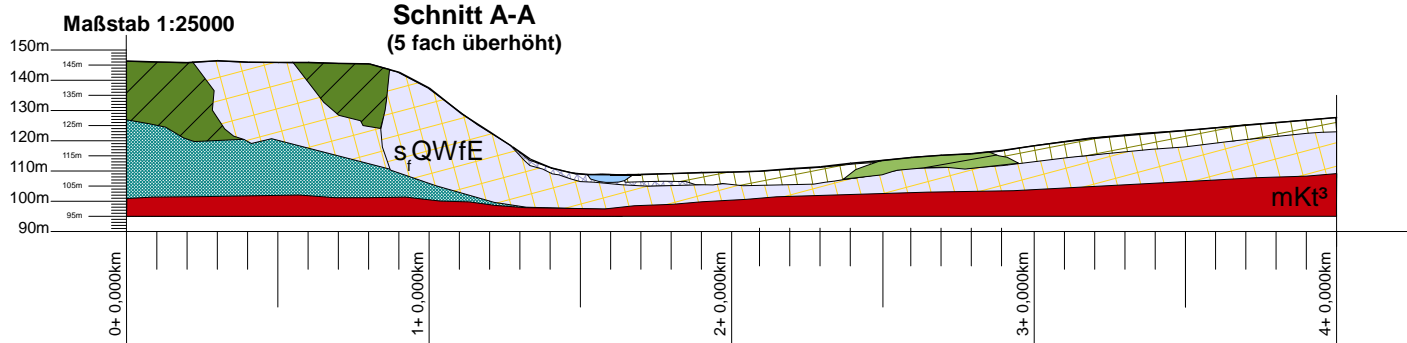


**Schnitt A-A**  
(5 fach überhöht)



Sand  
Humoser Sand bis Sand mit Sand-  
Untergrund bei nicht tiefem GW



Sand (kiesig)  
humoser Sand mit Sanduntergrund und  
nahem GW



Deichbrüche  
Aufgefüllter Boden



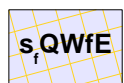
Zweiglimmergranodiorit, schlierig-lagig  
(Metatexit), z.T. gneisartig



Mergel bis Mergelstein



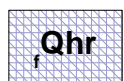
Schmelzwasserbildungen (glazifluviatil),  
Sande: "Heidesand", häufig unter  
geringmächtiger Flugsanddecke



Sand und Feinkies der Dinalbe



Mude über Sand und Kies  
Ton bis humoser Ton bisweilen Lehm mit  
Sand-Untergrund bei nahem GW



Jüngerer Auenlehm, lokal Kies und  
Sand



Auenlehm und Kies (z.T.  
hochweichelzeitlich) der Dinalbeebenflüsse  
und der größeren, ebenen Bachtäler